

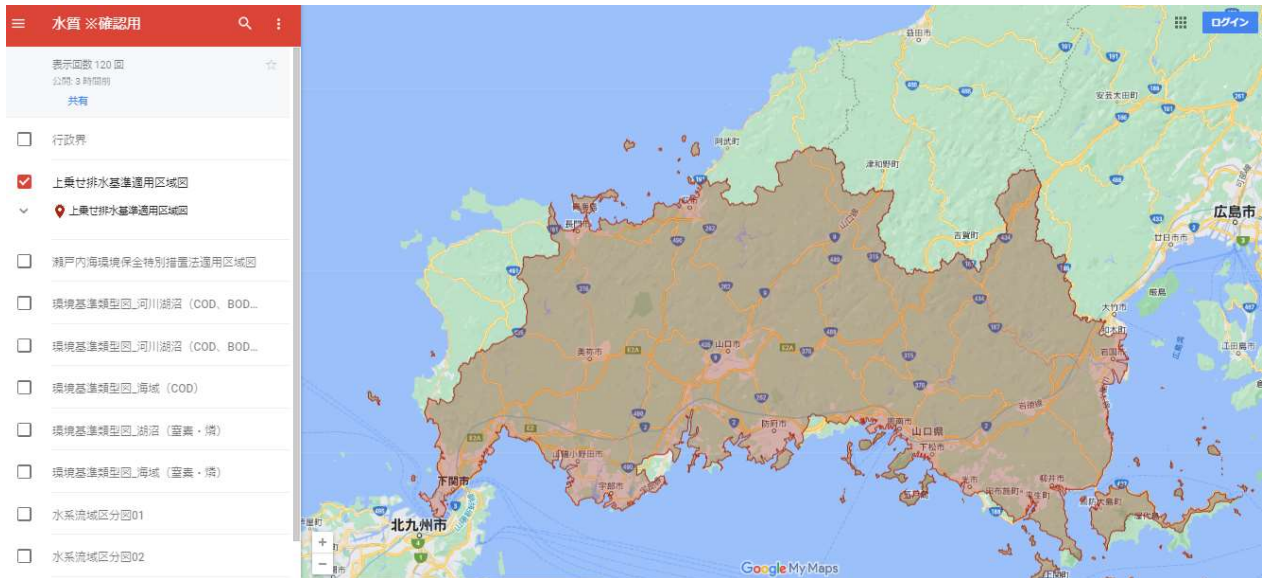
水質の利用方法

水質のページでは、次の①～⑦の情報をみることができます。

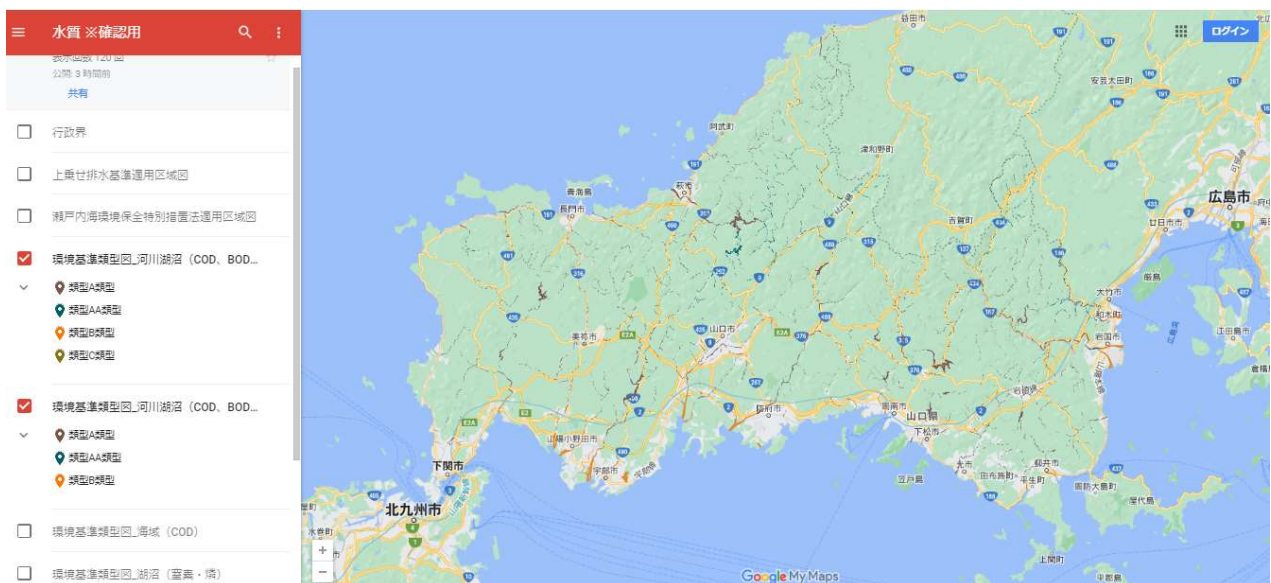
- ① 上乗せ排水基準適用区域図
- ② 瀬戸内海環境保全特別措置法適用区域図
- ③ 環境基準類型図_河川湖沼 (COD、BOD)
- ④ 環境基準類型図_海域 (COD)
- ⑤ 環境基準類型図_湖沼 (窒素・磷)
- ⑥ 環境基準類型図_海域 (窒素・磷)
- ⑦ 水系流域区分図

みたい情報のチェックボックスをクリックすると地図上に図が表示されます。

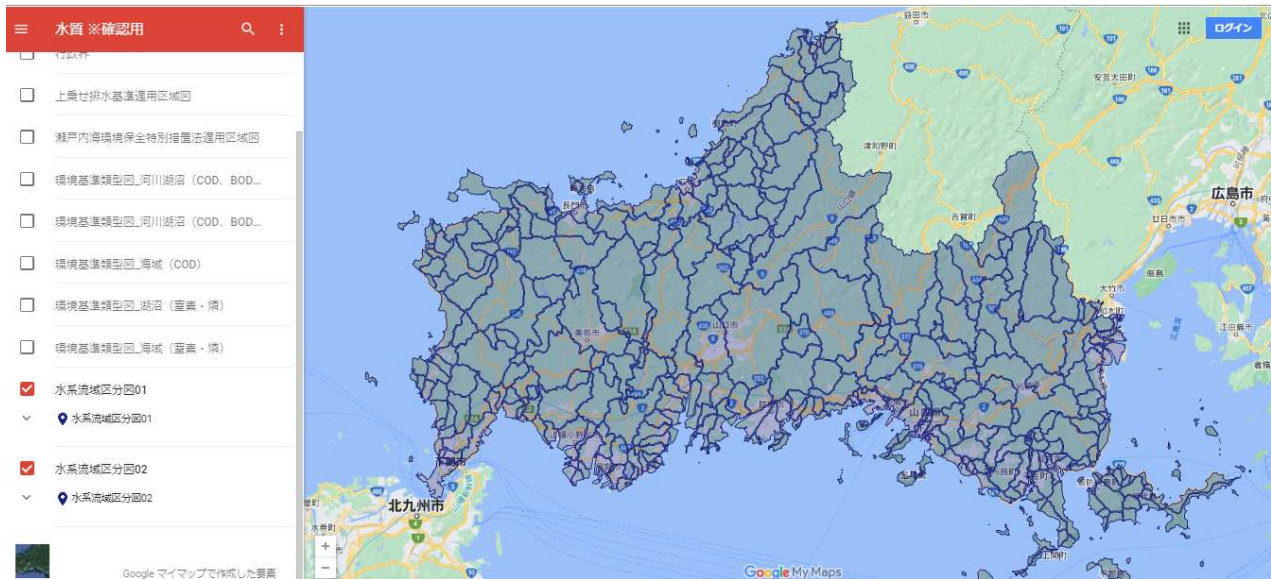
①の「上乗せ排水基準適用区域図」を☑すると、図が表示されます。(②④⑤⑥も同じ)



③の「環境基準類型図_河川湖沼 (COD、BOD)」をみたい場合は、2箇所☑してください。



⑦の「水系流域区分図」をみたい場合は、2箇所には☑してください。



水系類型区分図の区域をクリックすると、区域番号が表示されます。

